

1. KORIŠTENJE I NAMJENA POVRŠINA

postojeće planirano

TUMAČ ZNAKOVA

GRANICE


 OBUHVAT UPU-a

NAMJENA POVRŠINA

GOSPODARSKA NAMJENA - UGOSTITELJSKO TURISTIČKA

 TURISTIČKO NASELJE
T2-1 SMJEŠTAJNE GRAĐEVINE

 TURISTIČKO NASELJE
T2-2 CENTRALNI SADRŽAJI

 TURISTIČKO NASELJE
T2-3 SMJEŠTAJNE GRAĐEVINE

 TURISTIČKO NASELJE
T2-4 GOSPODARSKO DVORIŠTE

 ZELENE POVRŠINE


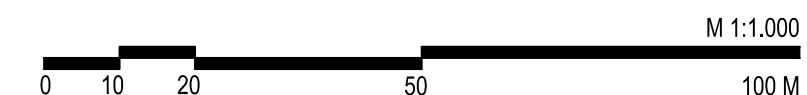
 ZAŠTITNE ZELENE POVRŠINE

 INFRASTRUKTURNI SISTAVI

PROMET

 RUBNJAK CESTE

 OSTALI ELEMENTI CESTE

 OS CESTE


Županija:	PRIMORSKO - GORANSKA	Općina:	LOVRAN
Naziv prostornog plana:	URBANISTIČKI PLAN UREĐENJA TULIŠEVICA ZAPAD PRIJEDLOG PLANA		
Naziv kartografskog prikaza:	KORIŠTENJE I NAMJENA POVRŠINA		
Broj kartografskog prikaza:	1.	Mjerilo kartografskog prikaza:	1 : 1 000
Odluka o izradi plana:	27.7.2023., Službene novine Općine Lovran 11/23	Odluka predstavničkog tijela o donošenju plana:	- - -
Javna rasprava (datum objave):	- - -	Javni uvid održan:	25.1. - 23.2. 2024.
Pečat tijela odgovornog za provođenje javne rasprave:	M.P.	Odgovorna osoba za provođenje javne rasprave:	TIHOMIR ČORDAŠEV, mag. oec.
Suglasnost na plan:	- - -		
Pravna osoba koja je izradila plan:	APE d.o.o. za arhitekturu, planiranje i ostale poslovne djelatnosti Ozaljska 61, 10000 Zagreb, tel/fax. 01/309-7572		
Pečat pravne osobe koja je izradila plan:		Odgovorna osoba:	SANDRA JAKOPEC, dipl.ing.arh.
Odgovorni voditelj izrade nacrta prijedloga plana:	SANDRA JAKOPEC, dipl.ing.arh.		
Stručni tim u izradi plana:	MIRELA ČORDAŠ, dipl.ing.arh. VLATKA ŽUNEC, mag.ing.arch. MARIJANA ZLODRE UJDUR, mag.ing.arch.	GORANKA LISAC BARBAROŠA, dipl.ing.arh. IVANA PANCIROV, dipl.ing.arh.	
Pečat predstavničkog tijela:	M.P.	Predsjednik predstavničkog tijela:	SANJIN SIROTNJAK, mag.pharm.
Istovjetnost ovog prostornog plana s izvornikom ovjerava:		Pečat nadležnog tijela:	M.P.