

## 2. PROMETNA, ULIČNA I INFRASTRUKTURNA MREŽA 2.A. PROMET

APE

UPU TULIŠEVICA ZAPAD

postojeće planirano

## TUMAČ ZNAKOVA

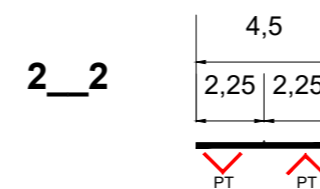
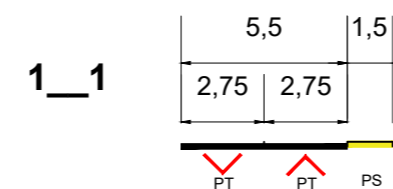
## GRANICE

OBUHVAT UPU-a

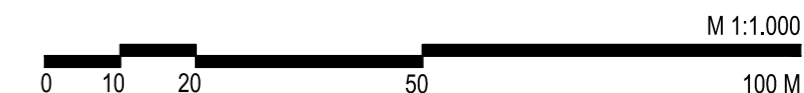
## PROMET

- RUBNJAK CESTE
- OSTALI ELEMENTI CESTE
- OS CESTE
- NOGOSTUP
- PJEŠAČKE POVRŠINE
- JAVNA CESTA - NERAZVRSTANA
- OSTALE PROMETNICE KOJE NISU JAVNE
- PARKIRALIŠTE

## KARAKTERISTIČNI POPREČNI PROFIL



- KOLNIK (PT- prometna traka)
- NOGOSTUP - PS
- 2.75 ŠIRINA (U METRIMA)



Županija: PRIMORSKO - GORANSKA	Općina: LOVRAN
Naziv prostornog plana: URBANISTIČKI PLAN UREĐENJA TULIŠEVICA ZAPAD <b>PRIJEDLOG PLANA</b>	
Naziv kartografskog prikaza: PROMETNA, ULIČNA I INFRASTRUKTURNA MREŽA PROMET	
Broj kartografskog prikaza: 2.A.	Mjerilo kartografskog prikaza: 1 : 1 000
Odluka o izradi plana: 27.7.2023., Službene novine Općine Lovran 11/23	Odluka predstavničkog tijela o donošenju plana: ---
Javna rasprava (datum objave): ---	Javni uvid održan: 25.1. - 23.2. 2024.
Pečat tijela odgovornog za provođenje javne rasprave:  M.P.	Odgovorna osoba za provođenje javne rasprave:  TIHOMIR ČORDAŠEV, mag. oec.
Suglasnost na plan: ---	
Pravna osoba koja je izradila plan: <b>APE d.o.o.</b> za arhitekturu, planiranje i ostale poslovne djelatnosti Ozaljska 61, 10000 Zagreb, tel/fax. 01/309-7572	
Pečat pravne osobe koja je izradila plan:	Odgovorna osoba:  SANDRA JAKOPEC, dipl.ing.arh.
Odgovorni voditelj izrade nacrtu prijedloga plana:  SANDRA JAKOPEC, dipl.ing.arh.	
Stručni tim u izradi plana: MIRELA ČORDAŠ, dipl.ing.arh. GORANKA LISAC BARBAROŠA, dipl.ing.arh. VLATKA ŽUNEC, mag.ing.arch. IVANA PANCIROV, dipl.ing.arh. MARIJANA ZLODRE UJDUR, mag.ing.arch.	
Pečat predstavničkog tijela:  M.P.	Predsjednik predstavničkog tijela:  SANJIN SIROTNJAK, mag.pharm.
Istovjetnost ovog prostornog plana s izvornikom ovjerava:  .....	Pečat nadležnog tijela:  M.P.